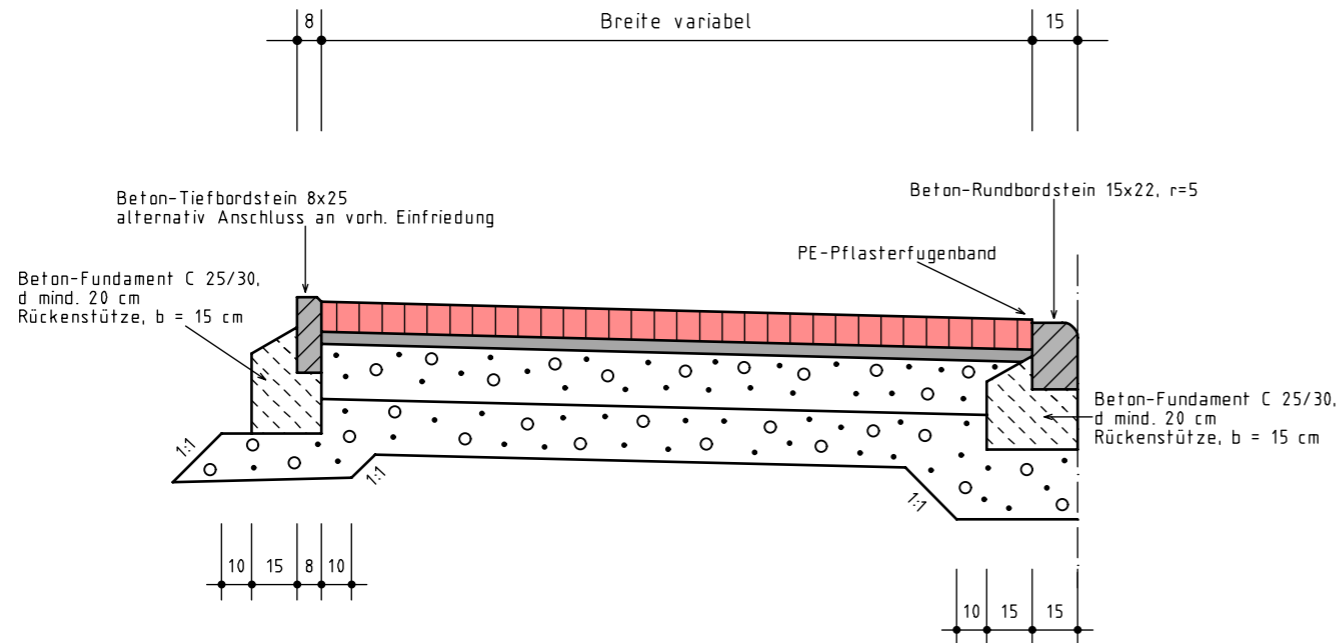


REGELQUERSCHNITT MIT BODENAUSTAUSCH



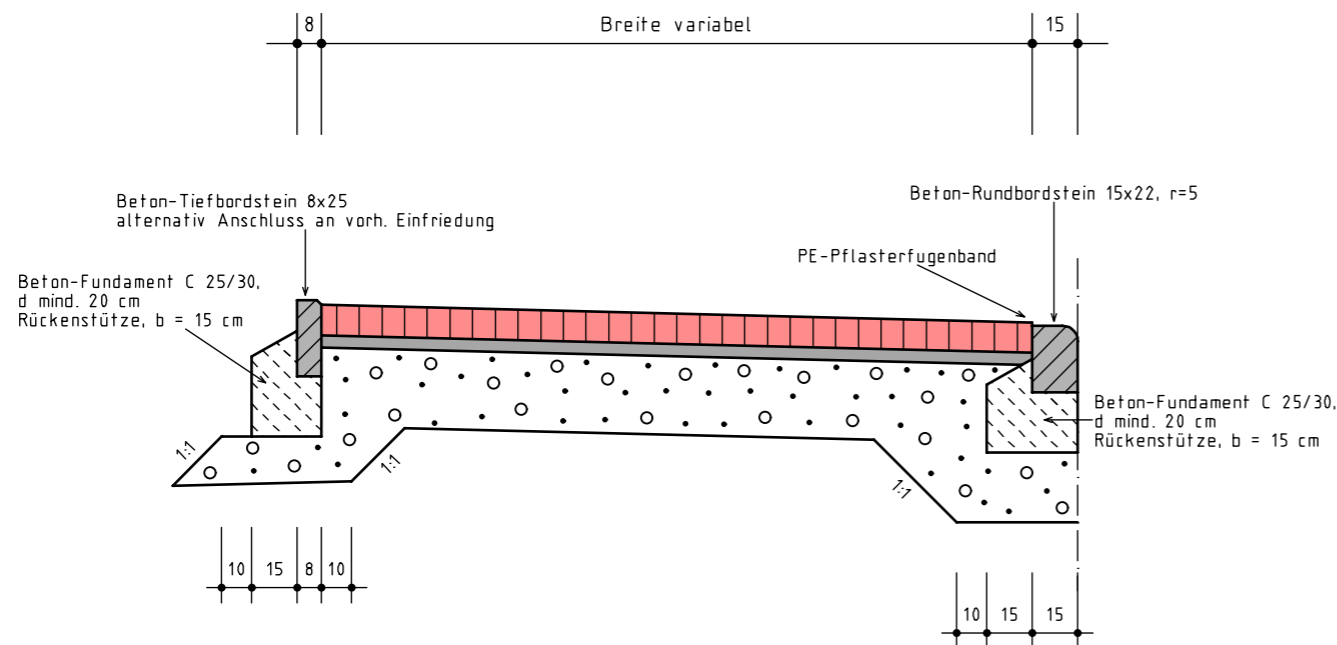
Aufbau Gehweg mit Bodenaustausch nach Tafel 6, Zeile 2 RStO 12:

- 10.0 cm Beton-Pflasterdecke, Farbe: Herbstlaub, Ellenbogenverband
- 4.0 cm Pflasterbettung, Splitt-Sand-Gemisch 0/5
- 18.0 cm Frostschuttschicht 0/45
- 18.0 cm Bodenaustausch 0/45
- 50.0 cm Gesamtdicke

Aufbau Gehweg ohne Bodenaustausch nach Tafel 6, Zeile 2 RStO 12:




- 10.0 cm Beton-Pflasterdecke, Farbe: Herbstlaub, Ellenbogenverband
- 4.0 cm Pflasterbettung, Splitt-Sand-Gemisch 0/5
- 26.0 cm Frostschuttschicht 0/45
- 40.0 cm Gesamtdicke

REGELQUERSCHNITT OHNE BODENAUSTAUSCH

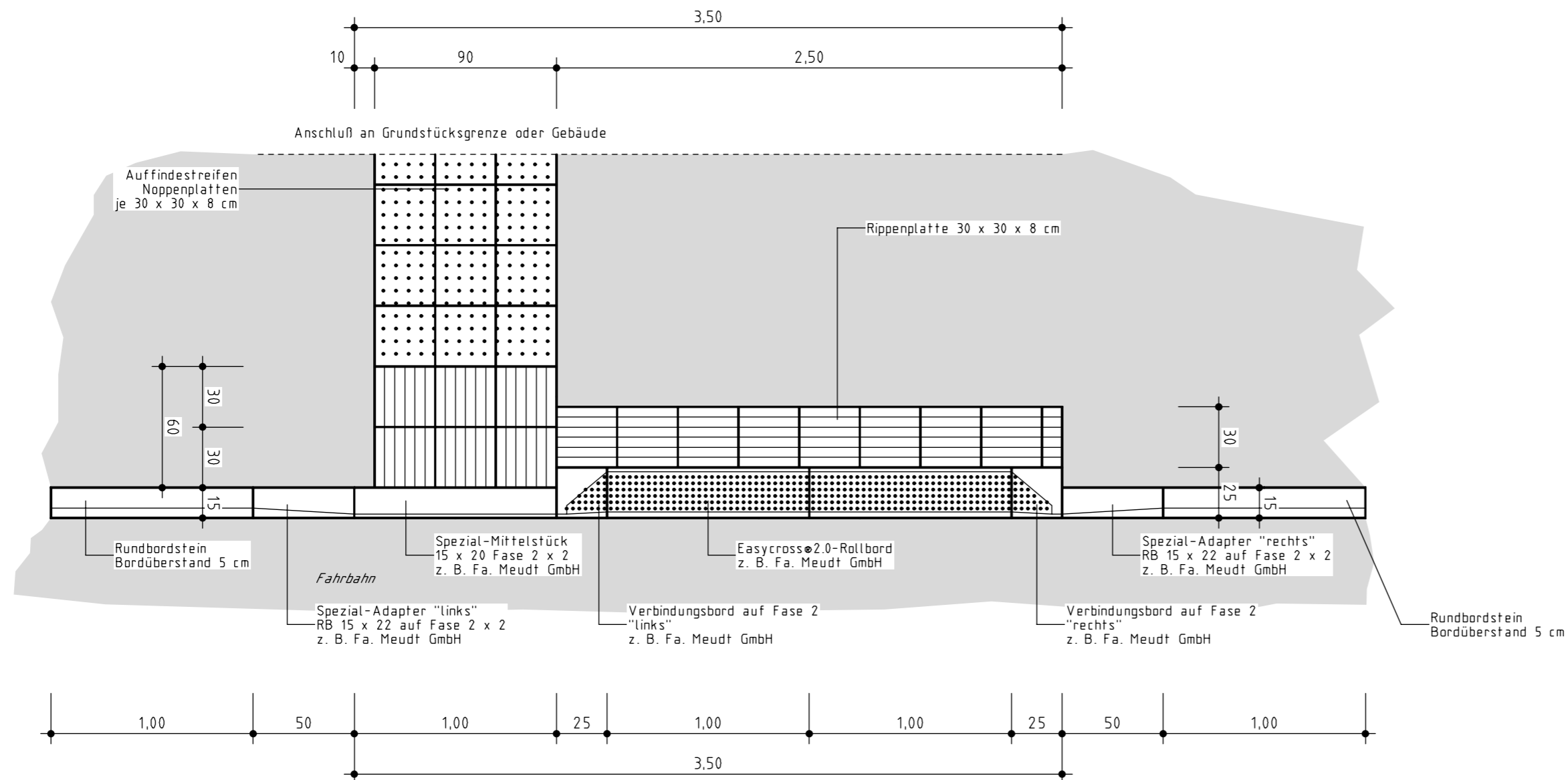


Index	Datum	Änderung	Zeichen

Von uns erstellte Pläne und Unterlagen stellen nach § 2 Nr. 7 UrhG urheberrechtlich geschützte Werke dar, erteilte Nutzungsrechte sehen keine Verwertung durch Dritte vor. Insbesondere die Vervielfältigung, Verbreitung und öffentliche Zugänglichmachung ist nur mit unserer ausdrücklichen Zustimmung zulässig. Die unerlaubte Verwertung zieht Schadensersatzansprüche nach sich und kann zudem Straf- und Bußgeldvorschriften (§§ 106ff UrhG) verwirklichen.



 <p>Stadt Kelkheim (Taunus)</p>		 <p>Ingenieurbüro für Tiefbauplanung</p> <p>Auf dem Hohenstein 5 61231 Bad Nauheim Tel.: 0 60 32 – 93 55 00 Fax: 0 60 32 – 93 55 020 info@piplus.de</p>	
<p>Projekt</p> <p style="text-align: center;"><b>Straßenbau Kelkheim</b> Sanierung Robert-Koch-Straße L3016 - Entwurfsplanung -</p>			
<p>Planbezeichnung</p> <p style="text-align: center;"><b>Regelplan Querschnitt Gehweg</b> - Variante mit und ohne Bodenaustausch -</p>		<p>Unterlage</p> <p style="text-align: center;">4/1</p>	
<p>Maßstab</p> <p style="text-align: center;">1: 25</p>	<p>Gezeichnet / Datum</p> <p style="text-align: center;">lsw</p>	<p>Bearbeitet / Datum</p> <p style="text-align: center;">lsw</p>	<p>Gesehen / Datum</p> <p style="text-align: center;">rl</p>
<p>Bauherr</p> <p>Magistrat und Stadtwerke Kelkheim Gagernring 6 65779 Kelkheim (Taunus)</p>		<p>Geprüft und genehmigt</p> <p style="text-align: center; color: red; font-weight: bold; font-size: 1.2em;">Vorabzug</p> <p style="text-align: center; color: red;">Stand: 30.06.2021</p>	
<p>Projekt-Nr.</p> <p style="text-align: center;">0736-01-21</p>		 <p>R. Lattisch Bad Nauheim,</p>	

# Draufsicht



Index	Datum	Änderung	Zeichen

Von uns erstellte Pläne und Unterlagen stellen nach § 2 Nr. 7 UrhG urheberrechtlich geschützte Werke dar, erteilte Nutzungsrechte sehen keine Verwertung durch Dritte vor. Insbesondere die Vervielfältigung, Verbreitung und öffentliche Zugänglichmachung ist nur mit unserer ausdrücklichen Zustimmung zulässig. Die unerlaubte Verwertung zieht Schadensersatzansprüche nach sich und kann zudem Straf- und Bußgeldvorschriften (§§ 106ff UrhG) verwirklichen.

 <b>Stadt Kelkheim (Taunus)</b>			
<b>Projekt</b> Straßenbau Kelkheim Sanierung Robert-Koch-Straße L3016 - Entwurfsplanung -		Ingenieurbüro für Tiefbauplanung Auf dem Hohenstein 5 61231 Bad Nauheim Tel.: 0 60 32 - 93 55 00 Fax: 0 60 32 - 93 55 020 info@piplus.de	
<b>Planbezeichnung</b> Regelplan Querungsstelle		<b>Unterlage</b> 4/2	
<b>Maßstab</b> 1: 25	<b>Gezeichnet / Datum</b> mk	<b>Bearbeitet / Datum</b> lsw	<b>Gesehen / Datum</b> rl
<b>Bauherr</b> Magistrat und Stadtwerke Kelkheim Gagernring 6 65779 Kelkheim (Taunus)		Geprüft und genehmigt <div style="text-align: center; color: red; font-weight: bold;">                     Vorabzug                      Stand: 30.06.2021                 </div>	
Projekt-Nr. 0736-01-21		 R. Lattisch Bad Nauheim,	